




Souřadný systém S-JTSK; výškový systém Bpv

Přehled revizí					
00	10/2024	Čistopis	DBo	JDi	DBo
Č.	Datum	Popis	Vypr.	Kontr.	Schv.
Objednatel		<div><div></div><div>Město Kostelec nad Orlicí Palackého náměstí 38 517 41 Kostelec nad Orlicí</div></div>			
Projektant		<div><div></div><div>Ing. Dářiš Bolješik Autorizovaný inženýr pro dopravní stavby Velkopavlovická 4065/3, Brno - Vinohrady, 628 00</div></div>			
Kraj: Královéhradecký Obec: Kostelec nad Orlicí Katastrální území: Kostelec nad Orlicí [670197]					
Akce		Parkoviště a zpevněné plochy ul. I.J.Pešiny			
Část		C. Situační výkresy			
Navrh/vypracoval		Ing. Dářiš Bolješik		<div><div></div><div>Ing. Dářiš Bolješik Velkopavlovická 4065/3 62800 Brno - Vinohrady Česká republika</div></div>	
Zodp. projektant		Ing. Dářiš Bolješik			
Technická kontrola		Ing. Jan Dibdák			
Hlavní inženýr projektu		Ing. Dářiš Bolješik			
Název přílohy			Koordinační situace	Měřítko 1:250	Číslo kopie
Stupeň dok. PDPS	Číslo smt. obj. -	Číslo akce -	Číslo přílohy	C.3	

000

DOKUMENTACE NEBOUŽÍ K REALIZACI STAVBY.
DÍLO JE CHRÁNĚNO AUTORSKÝM ZÁKONEM. JAKÉKOLIV ROZMNOŽOVÁNÍ ČI VYTÝPĚNÍ KOPÍI BEZ VĚDOMÍ AUTORA JE ZAKÁZÁNO.